

משרד/יחידה	ועדת מחירים	תאריך
משהב"ש – המרכז למיפוי ישראל	ישיבה בזום	14.11.22

עבודת ועדת מחירים פרוטוקול - פעולות והחלטות

שם פרטי ושם משפחה	תפקיד בוועדה	שם פרטי ושם משפחה	תפקיד בוועדה
חגי רונן	יושב ראש	גאולה טיאר פיקסלר	חברה ומ"מ יו"ר
גילי קירשנר	יועמ"ש		
ניר ברלוביץ	חשב או נציגו		
		ורד בלום	מרכזת


אורחים



חברי ועדה שנעדרו

שם פרטי ושם משפחה	תפקיד בוועדה	שם פרטי ושם משפחה	תפקיד בוועדה
דוד גלידאי	חבר	שירלי גולדנר	
		עופר סימן טוב	
		רחל סרנגה	
		ד"ר בשיר חאג יחיא	
		יוסי מלצר	
		עומר בר	

רשם	ורד בלום - מרכזת הוועדה
-----	-------------------------

דיון בנושא	בקשה להנחה עבור רכישת מפות מפ"י בכנסים
מהלך הדיון	<p> ועדת מחירים - !ות-הנחה בכנס. pptx</p> <p>כנסים מהווים מקום טוב לפרסום המפות של מפ"י. הכנסים כוללים אנשי מקצוע, סטודנטים וכלל הציבור שמעוניין במפות. מפ"י צריך לעודד רכישת המפות ואמצעי השיווק הקיימים מוגבלים מטבעם. הנחה מוצעת לציבור הרלבנטי לרכישת המוצרים היא אמצעי טוב להגדלת המכירות .</p> <p>מתן הנחה מוגבלת רק בזמן הכנס יכול עודד לאנשים לרכוש את המפות.</p> <p>שירלי : מבקשת מהוועדה לאפשר הנחה של 20% במחירי המפות לסה"כ ימי הכנס. מדובר במפות נייר בלבד - סט סימון שבילים (בכנסים לא יימכרו מפות בודדות), 1: 450,000, 1: 25,000, 1: 250,000, 1: 50,000, מפות עיר, ו- 1: 700,000 .</p> <p>הרכישה של המפה כולל התשלום יתבצע לפני הכנס ופרסום על אפשרות הרכישה יצא ממארגני הכנס לכל המשתתפים. המפות שנרכשו בצורה מקוונת יחולקו בכנס לרוכשי המפות.</p> <p>ניר : הנחה זו תחול רק למי שיזמין מראש וישתתף בפועל בכנס.</p> <p>שירלי : תקבל את רשימת משתתפי הכנס לפני הכנס. הכנס עצמו עולה 140 ₪.</p> <p>ניר : שואל אם מקימים דוכן בכנס, כיצד המשתתף יקנה את המפות? האם ישאיר פרטי כרטיס אשראי ואחר כך ייגבה ממנו תשלום? ניר לא מבין כיצד ההנחה תינתן מראש?</p> <p>חגי : האם הבעיה היא טכנית? אולי ניתן לקנות מסופון? כדי שהמשתתפים יוכלו לקבל את ההנחה בכנס עצמו. לאחר הקניה, המפות יישלחו לקונה בדואר.</p> <p>שירלי : תטפל מול ניר בנושא של יכולת מסופון.</p>

<p>החלטה</p> <p>הוועדה אישרה הנחה של 20 אחוזים לרוכשי המפות המשתתפים בכנסים. התוצאות ייבחנו לאחר שנה של ניסיון.</p> <p> עותק של טבלת נחיר מפות (002).xlsx</p> <p>המחירים המעודכנים בקובץ הינם המחירים לאחר הנחה למכירת מפות נייר בכנסים.</p> <p>יש לציין כי מדובר בהנחה <u>רק לבאי הכנס</u> ולא הנחה רק בזמן הכנס (ימי המכירות יהיו לפני הכנס וביום הכנס).</p> <p>באחריות שירלי לטפל מול ניר בנושא של יכולת מסופון בכנסים.</p>	
--	--

שיוני מדיניות קבלת מידע לצרכי לימודים ומחקר - הנחה לסטודנטים	דיון בנושא
<p>  מצגת לחגי - מידע לכבוד אוניברסי ודנטים 2020-21 ptx. docx טה</p> <p>על פי החלטת הנהלת מפ"י, מזה מספר שנים סטודנטים לכל התארים (ראשון, שני, שלישי) מקבלים חומרים (תצ"א, מפות, בנט"ל ואורתופוטו) בסך של 5,000 ₪ ללא תמורה וללא כל התייחסות לתואר שלומדים.</p> <p>הפניות הרבות המתקבלות מהוות מעמסה על כל נותני השרות בכל המחלקות. ישנם מקרים בהם סטודנט שידע שיכול להזמין חומרים בסך של 5,000 ₪ מזמין מעל ומעבר לנדרש לעבודתו מכיוון שמקבל הכל בחינם.</p> <p>רחל סרנגה: מתקבלות בין 30 ל-50 פניות בשנה. רוב הפניות מתקבלות מהטכניון ומבצלאל, בעיקר מהפקולטות לאדריכלות, לארכיטקטורה ולגאוגרפיה. כמחציתן במסגרת תואר ראשון. רוב הפניות מטופלות ע"י תחום הפצת נתונים, ארכיון תצ"א וארכיון המפות.</p> <p>להלן הצעתו של ערן לשיוני המדיניות:</p> <ol style="list-style-type: none"> 1. אנחנו נייצר 8-10 אזורים בגודל של קילומטר על קילומטר באזורים שונים בארץ שטחים פתוחים ושטחים עירוניים ומעורבים. החומר יהיה זמין להורדה בחינם לכל סטודנט שיגיש בקשה לאחד האזורים (אזור אחד בלבד). 2. סטודנטים לתארים ראשונים יוכלו לקבל רק מידע כמתואר בסעיף 1. 3. סטודנטים לתארים מתקדמים יוכלו להגיש בקשה למידע עבור אזורים אחרים. הבקשה תבחן בהתאם לנוהל, יגבו דמי רצינות והסטודנט/חוקר יהיה מחוייב להעביר למפ"י את המחקר/מאמר שכתב. <p>הסבר:</p> <ol style="list-style-type: none"> 1. הכנת אזורי עבודה מראש תחסוך מאיתנו את רוב הפניות ושעות רבות של עבודה. 2. דמי הרצינות, כנראה יגרמו להמעטת השימוש באופציה, אבל נועדו למנוע מצבים שקרו בהם סטודנטים בזבזו זמן רב של עובדי מפ"י. <p>דוד: הצעתו של ערן קינן, לתת לסטודנטים בחירה מתוך מספר אזורים שיוכנו מראש אינה שימה מכיוון ש:</p> <ul style="list-style-type: none"> - סטודנטים חפצים לבצע את עבודת המחקר שלהם באזורים אותם הם חוקרים, ואזורים אלה שונים מסטודנט לסטודנט. לכל סטודנט קיימים צרכים שונים למחקרו. דוד: אנו מציעים את הדבר הבא: 	<p>מהלך הדיון</p>



<p>- כל סטודנט יוכל לקבל 2 תצלומים ראשונים ללא תמורה.</p> <p>- 4 התצלומים הבאים יינתנו בהנחה של 50%.</p> <p>- מעבר לכך (מעל 6 תצ"א ראשונים) במידה וירצו עוד תצלומים ישלמו מחיר מלא.</p> <p>- ההנחה תינתן רק לתואר ראשון ושני מכיוון, שלתלמידי מחקר (תאר שלישי) קיימות מלגות מחקר וכן קרנות שונות המסייעות לדוקטורנטים.</p> <p>עופר סימן טוב: מסתייג מסעיף זה וטוען שיש לאפשר גם לתלמידי תאר שלישי לקבל הנחה כאמור לעיל.</p> <p>- כל האמור לעיל תקף גם לרכישת מפות מהארכיון ההיסטורי.</p> <p>חגי: לאחר בחינת הנושא ובעיקר הקשבה למצוקת העובדים שמשקיעים במענה זמן רב, חגי מעוניין בשינוי המדיניות למתן מידע בחינם לסטודנטים.</p> <p>כמו כן, חגי ניפגש עם דיקנית בצלאל ואחראית מחלקת ארכיטקטורה בטכניון. שתיהן הסכימו ליצירת 2 סטים של מידע. הפרמטרים שייקבעו לצורך הגדרת הנתונים יהיו בשיתוף פעולה האקדמיה- מפ"י.</p> <p>במאמרים של הסטודנטים מפ"י יאוזכר ויינתן קרדיט לזכויות היוצרים שלו בנתונים. רחל סרנגה: במסגרת הבקשה כתוב לאיזה צורך – מחקר, מנחה וכו'. כמו כן, יש צורך להוסיף אישור לימודים מהפקולטה.</p> <p>מצורפת מצגת שהכינה רחל סרנגה בנושא וגם מכתב שבכוונתו של חגי להעביר לאוניברסיטאות והמכללות מהן מגיעות הפניות.</p>	
<p>לסטודנטים יינתנו סטים של נתונים באזורים מסוימים.</p> <p>חגי ייקבע יחד עם האוניברסיטאות את האזורים שיעלו לאתר/גוגל דרייב, במקום שיהיה נגיש לאוניברסיטאות. הסטודנטים יוכלו לגזור מתוך זה את האזור הנדרש להם.</p> <p>סטודנטים שיבקשו מידע שאינו במתחמים, יוכלו לקבל את המידע הנדרש להם ב- 50 אחוזי הנחה עבור הרכישה (ללא הגבלה על גודל וכמות).</p> <p>החלטה זו נכונה לכל התארים, ראשון, שני ודוקטורט.</p>	<p>החלטה</p>

<p>דיון בנושא</p> <p>אספקת תצלומי אוויר עבור איתור נעדרים - מתן חומר ללא תמורה ליחידת אית"ן (איתור נעדרים).</p>	
<p>מהלך הדיון</p> <p>עופר: בהמשך למכתבו של דוד גלידאי: עד לפני כשנתיים נציגי מחלקת איתור נעדרים היו מגיעים לדלפק ארכיון תצ"א ומזמינים תצ"א עבורם בכדי לאתר מיקום משוער של חיילי צה"ל שנהרגו והוכרזו כנעדרים. התצלומים שהוזמנו היו בערך עד 6 תצלומים לאתר. כמו כן הזמנתם הייתה מלווה גם בהעברת ההתחייבות לתשלום.</p> <p>מזה כשנתיים מר שרון אסיף, יועץ מטעם הצבא, מרכז בידיו את נושא איתור מיקומם של חיילי צה"ל הנעדרים ובמסגרת זו הוא מזמין תצלומי אוויר. לפי החלטתו של מר ערן קינן תצלומי האוויר ניתנים לו ללא תמורה. הנימוק - מפ"י משתתף במאמץ להבאתו למנוחת עולמים של חייל צה"ל.</p> <p>הבעיה היא שמר שרון אסיף מבקש מקומות רבים (מלכיה, יד מרדכי, נהריה, נבי מוסא, נחשון גבע כרמל ועוד) ומספר רב של תצלומים.</p> <p>מבדיקה אקראית שערכתי החל מתאריך 19.05.2022 ועד היום הוזמנו 141 תצלומים. מר שרון אסיף מקבל תשלום עבור עבודתו ואין כל סיבה שמפ"י לא יקבל תשלום על התצלומים המבוקשים.</p> <p>בנוסף, קבצי התצלומים נמצאים אצל שרון אסיף ואין כל אפשרות לדעת האם לא נעשה בהם שימוש לצרכים אחרים.</p>	

<p>עופר: לפני כשנה גבי תמי פשרמן מיחידת המיפוי העבירה התחייבות של כ- 5,000 ₪ לכיסוי חלק מהתצלומים שסופקו.</p> <p>אבקש מחברי הוועדה לשקול האם להמשיך ולהעביר תצלומים לאיתור נעדרים למר שרון אסיף ללא תמורה, או להתנות מכאן ולהבא בהעברת התחייבות כספית של משרד הביטחון.</p> <p>חגי: מבקש לקבל התחייבות ממשרד הביטחון. למפ"י יש התחייבויות פתוחות עם משרד הביטחון. חגי מבקש שיגדילו את ההתחייבות ושישלמו על הצילומים.</p> <p>ניר: מבקש תיעוד על מה בקשות הצילומים ועל איזה תקופות.</p> <p>דוד: מבקש לחדד - קיימים גופים במשרד הביטחון שמעבירים תקציב ייעודי לרכישת תצלומי אוויר, כגון המנהל האזרחי וכן יחידות שונות בצבא המבקשות תצלומים ספציפיים כמו מחנה סירקין (פתח תקווה),</p> <p>כמו כן, הועבר תקציב ממשרד הביטחון לטובת רכישת תצ"א לפי הזמנות שהם מעבירים מדי פעם לצרכים שלהם.</p>	
<p>משרד הביטחון ישלם עבור הצילומים. למפ"י יש התחייבויות פתוחות עם משרד הביטחון.</p>	<p>החלטה</p>

עמוד שקט	דיון בנושא
<div data-bbox="748 943 813 994"></div> <div data-bbox="954 943 1018 994"></div> <div data-bbox="1157 943 1220 994"></div> <p>עמוד שקט חשבון וועדת מחירים עמוד שקט לפי שעות. xls. ש.קט. pptx. תעריף מעודכן. msg. FW עמוד שקט</p> <p>יוסי מלצר העלה נושא זה בישיבת ועדת מחירים הקודמת שהתקיימה ב- 29.8.22. היתה הסתייגות למחיר החדש מצד ענבר כהן ממשרד הביטחון:</p> <p>ענבר כתבה ליוסי מלצר:</p> <p>"יוסי שלום</p> <p>דיברנו על קביעת תעריף לשעת עבודה ותשלום בהתאם לשעות בפועל ולא מחיר לפעילות. בבקשה העבר לי תעריף לעובד ובהתאם נוציא הזמנה בשיטת זו"ח".</p> <p>יוסי מלצר:</p> <p>השיב לענבר כהן, משרד הביטחון, ביחס למחיר המעודכן שקבעה הוועדה לעמוד השקט. "לענבר שלום רב,</p> <p>תעריף העבודה לפרויקט "עמוד שקט-אור כוכבים" עודכן על ידי וועדת המחירים במפ"י. הוועדה למדה את אופי והיקף העבודה וקבעה שהמחיר לחבילה הכוללת:</p> <p>הכנות, הכנת ציוד, אחזקת ציוד,</p> <p>ביצוע העבודה בשטח במשך 2 ימים הכוללים עבודת לילה על ידי צוות עובדים מיומנים, עיבוד נתונים, הכנת דו"ח, מענה לשאלות ועוד.</p> <p>המחיר מעתה הוא 20,000 ₪.</p> <p>לכל תוספת מעבר להיקף הנ"ל, תשלח הצעת מחיר נוספת".</p> <div data-bbox="1157 1803 1220 1854"></div> <p>FW עמוד שקט תעריף מעודכן. msg.</p> <p>יוסי: העבודה נעשית בחלקה בלילה. עד להחלטת ועדת מחירים מאוגוסט המחיר נקבע לפי מכפלת שעות העבודה של כלל העובדים בעלות שעה (141 ₪). המחיר הגיעה ל-10000 ₪</p>	<p>מהלך הדיון</p>

<p>לערך. לאחר החלטת ועדת מחירים מאוגוסט 2022, המחיר נקבע לסך 20,000 ₪ לפרויקט. לאחר העברת הצעת המחיר המעודכנת לנציגי חייל האויר, הם ביקשו לקבל פירוט לשינוי והנושא חזר מספר פעמים לוועדה.</p> <p>גאולה: ענבר שוחחה לאחרונה עם גאולה, והיא מבקשת לקבל פירוט להצעת מפ"י או לחילופין אישור לעבודה לפי שיטתה, בהתאם לתעריפי החשכ"ל הידועים ומוכרים לשני הצדדים.</p> <p>חגי: תעריפי מומחים בחשכ"ל זה יקר הרבה יותר, יכול להגיע אפילו לתעריף של 50,000 ₪. ההסבר שנתן יוסי לענבר כהן הוא הסבר מספק.</p> <p>חגי העביר לענבר ממשד הביטחון הצעת מחיר מעודכנת. מצ"ב.</p> <p>כמו כן, מצ"ב קובץ אקסל עם החישוב המפורט:</p> <div style="text-align: center;">   </div> <p>לכבוד משרד פירוט חשבון - עמוד מחיר עמוד שקט.pdf משרד הבטחון.xlsx</p>	
<p>המחיר הוא 35,676 ₪ לעבודה בכללותה ולא לפי שעה. החלטת הוועדה מחייבת וזה נעשה לאחר בחינת הסוגיה בכללותה. תעריף זה נמוך מתעריף יועצים של משרד הביטחון.</p>	<p>החלטה</p>


שירות התמרת קואורדינטות	דיון בנושא
<div style="text-align: center;">   </div> <p>נספח אחריות וועדת מחירים ת קואורדינטות.pptx/שירות התמרה.docx</p> <p>יוסי מלצר: בקשתינו לקבוע מחיר עבור שירות התמרה ומחיר עבור שירות חישוב נגזרות ההתמרה (אזימוטים, מרחקים).</p> <p>בקשת הצרכן, חברת אלביט, לבצע התמרת קואורדינטות עבור נקודות שנמדדו באחריותו. כמו כן, לחשב אזימוט גיאוגרפי ומרחק בין זוגות קואורדינטות. מטרת העבודה: לאפשר לצרכן לממש את מטרותיו באמצעות מפ"י כגורם מוסמך.</p> <p>תיאור העבודה: ביצוע החישוב בהתאם לקובץ קואורדינטות מטעם הצרכן.</p> <p>חגי: יש שוק פרטי שיכול לחשב את ההתמרות, אבל אלביט מעוניינת בחותמת של משרד ממשלתי, בגלל נושא האחריות. התמרה זה נושא של אחריות ושל מומחיות שניתנת עם התוצאה, לכן אין כאן תחרות עם השוק הפרטי.</p> <p>עומר מציג את המחירים. מתווה המחיר של 1400 ₪, כולל פירוט לעלויות של התמרת קואורדינטות, חישוב אזימוט, חישוב מרחק (מצורף המתווה – קובץ אקסל).</p> <p>גילי: הכינה מסמך של הסרת אחריות.</p> <p>ניר אינו מסכים למחיר ודרש לתקן ל-25 אלף.</p>	<p>מהלך הדיון</p>
<p>מחיר להתמרת קואורדינטות הינו: 25,000 ₪.</p>	<p>החלטה</p>

דיון בנושא	מכירת אורתופוטו 1965
מהלך הדיון	<p>הנושא עלה בישיבת ועדת מחירים שהתקיימה ב-28.7.22. בהתאם להחלטה מישיבה זו הנושא עולה בישיבת ועדת מחירים הנוכחית בקשה למדיניות מנכ"ל</p> <p>רקע: עופר סימן טוב: אגף פוטוגרמטריה יצר אורתופוטו בהיקף כמעט ארצי לשנת 1965. (כיום מייצר ארצי לשנת 1982).</p> <p>שנת 1965 נבחרה ליצור האורתופוטו בגלל חוק התכנון והבנייה שנכנס לתוקף ב- 12.02.1966. דיוק האורתופוטו הינו ± 2.5 מטר.</p> <p>קיימות עיריות: פתח תקווה ורחובות, המעוניינות לרכוש אורתופוטו זה. רק למפ"י קיים חומר גלם זה ליצירת אורתופוטו כזה. עופר מדגיש כי לא מדובר במוצר פענוח, אלא אורתופוטו היסטורי של כל מה שצולם ב-1965 ושל כל מה שצולם ב-1982. זה סוג של מוצר חדש. מדובר על מכירה חד פעמית לעיריות שדרשו מוצר זה.</p> <p>השאלה היא האם למכור לעיריות אורתופוטו זה במחיר שבו נמכר האורתופוטו הארצי 360 ₪ לקמ"ר או שיש להפעיל שקולים אחרים ולהציע את האורתופוטו במחיר גבוה יותר מהטעמים הבאים:</p> <ol style="list-style-type: none"> 1. אורתופוטו 65 הינו בלעדי למפ"י ואינו מצוי ברשות גופים אחרים. משכך ניתן לגבות מחיר גבוה יותר מאשר מכירת האורתופוטו הארצי, 2. כאשר אנו מוכרים אורתופוטו 65 לעיריות זו מכירה חד פעמית בניגוד לאורתופוטו רגיל שניתן למוכרו לגופים שונים מספר פעמים. 3. מכירת אורתופוטו 65 יתכן ותוריד את המכירות של תצלומי האוויר המבוקשים בשנה זו לפי חוק התכנון והבנייה. ולשם איזון ההכנסות כדאי לקבוע מחיר גבוה יותר. כדאי בכלל לשקול שעלות קמ"ר תהיה פי 3 או 4 מאשר אורתופוטו רגיל. מהטעמים שצוינו לעיל אבקש לשקול קביעת מחיר גבוה יותר למכירת אורתופוטו 65. <p>אם פותחים את המכירה האם ניתן להגביל זאת רק לעיריות ו/או גופים ממשלתיים או שהמכירה תהא פתוחה לכלל הצבור.</p> <p>עופר: הכנסה מהמוצר: כ- 25,000 ₪. השנה יש יותר פניות. הקיבוצים הם המזמינים הגדולים שלנו. אין הזמנות שבוצעו דרומה מב"ש.</p> <p>ניר: צריך לבקש מינימום 25,000 ₪. אי אפשר לקבוע לכל רשות מחיר אחר.</p> <p>עופר: למיטב הבנתי הפונים מטעם העיריות צריכים את זה כמתן שירות לציבור.</p> <p>חגי: שהרשות תיגבה את זה במסגרת אגרה.</p> <p>יש אפשרות לשיתוף פעולה עם השלטון המקומי. לעשות הסכמים עם הרשויות כדי לשפר את השירות לאזרח.</p> <p>אורתופוטו 1965 זה מידע.</p> <p>ניר: לא חושב שיש לפרסם את אורתופוטו 1965. זה מוצר של מפ"י ולכן אין צורך למכור אותו.</p> <p>חגי: להמשיך לתת את השירות רגיל. אם צריך לבדוק מבנים, הצעת מחיר עבור המבנים שמבקשים. יש לספק את השירות כמו שהוא.</p> <p>עופר: זהו אורתופוטו שעוזר לראות את השטח. מוצר זה אינו נותן מידע ולכן הוא לא למכירה. השאלה לוועדה הייתה- האם למכור מוצר אורתופוטו 1965? תשות הוועדה- אין למכור מוצר זה.</p>
החלטה	אין למכור מוצר אורתופוטו 1965.

דיון בנושא	מוצר שכונות
מהלך הדיון	 ProductCatalog_pric פרטוקול ועדת מחירים - pdf.13.3.22 e-list-2021.pdf רצ"ב: 1. פרטוקול ועדת מחירים מתאריך 13.3.2022 2. מחירון נתונים דיגיטאליים בהמשך להחלטת ועדת מחירים מתאריך 13.3.2022 בנושא תמחור מוצר שכונות, שבה הוחלט על מחיר מוצר שכונות לפי הפירוט להלן: מחיר שכונות במחוז בודד (לפי משרד הפנים): ₪ 5,000 מחיר שכונות בכיסוי ארצי: ₪ 15,000 בשיר מבקש לקבוע מחיר למי שמעוניין ברכישת המוצר לשימוש ארגוני. בשיר מציע: מחיר כפול לרישיון שימוש ארגוני, קרי 30,000 ₪ בכיסוי ארצי לגבי מחיר ברמת מחוז, בשיר רוצה לאמץ את השיטה שהונהגה לשאר מוצרי הבנט"ל. מחיר לקמ"ר/כתובות המופיע במחירון נתונים דיגיטאליים ומתייחס לשימוש בעמדת עבודה בודדת. אך לא ברור מהו המחיר במקרה של רישיון שימוש ארגוני. ההצעה מתבססת על המחירים לשאר מוצרי בנט"ל בהם המחיר לרישיון ארגוני הוא כפול בכיסוי ארצי. חגי: מקבל את הצעתו של בשיר.
החלטה	הוועדה מאשרת - מחיר כפול לרישיון שימוש ארגוני, קרי: 30,000 ₪ בכיסוי ארצי, 10,000 ₪ למחוז בודד.

דיון בנושא	מפות סימוני שבילים
מהלך הדיון	 מפות שבילים.xlsx הצעה לייעול pdf. סימון השבילים
	חגי מעוניין בעדכון מחירי מפות סימון השבילים למחירים אטרקטיביים יותר בהתייחס בין היתר למחירים הקיימים היום בשוק. מצורף קובץ עם סקר שנעשה על מחירי המפות. חגי: בקשתי לעדכן את המחירים ל-60 ₪ למפה אחת (מנוילנת) ו-1010 ₪ לסט (מנוילן) במקום 84 ₪ ו-1360 ₪. קביעת המחיר נעשתה על סמך המחירים בשוק וכוונתי להיות מאוד תחרותי. תקוותי שכך נצליח למכור את כל המלאי שיהיה קיים על המדפים. כרגע אין בכוונתי לרכוש מפות נוספות, גם אם יגמר המלאי. במסגרת ההסכם הקיים על כל מפה שאנחנו מעדכנים אנחנו מקבלים 2400 ₪ ואנחנו יכולים לרכוש עותקים בעלות של 3 ₪ למפה. בפועל כל מפה שמעודכנת אנחנו רוכשים 100 עותקים בעלות של 300 ₪ (3 ₪ לעותק) ומקבלים 2100 ₪ על העדכון. בבדיקת המלאי הקיים יש 1244 מפות במידה ונמכור את כולם מדובר בהכנסה מקסימלית של 74640 לעומת 53091 בשנת 2018 שהייתה הכי טובה בארבע שנים האחרונות. חגי: בנוסף, מכיוון שאני רוצה למצות את הפוטנציאל של מכירת מפות סימון השבילים אני מבקש להגביל את רכישת המפות (סימון שבילים בלבד) על ידי עובדי מפ"י בהנחה רק לחודש האחרון של כל שנה, לשנות את גודל ההנחה או בכלל להורידה.

<p>גילי: למיטב זכרוני דיברנו על בדיקת ההסכם בכדי לבדוק האם אנחנו מוגבלים או מחויבים להודיע לחברה להגנת הטבע על השינוי. לפי הבדיקה שלי אין מגבלה כזו. חגי: לאחר השלמת המהלך נעשה שיווק באמצעות האתר ובאמצעים אחרים בכדי להגביר את המכירות לפני החגים. נשוק גם במסגרת הכנסים. החברה להגנת הטבע משווקים את המפות לפני החגים. אפשר לשווק גם לתנועות נוער, כמו הצופים, בני עקיבא. גאולה: מבקשת להיות בצוות השיווק. חגי: הנתונים ייבדקו עוד 4 חודשים.</p>	
<p>החלטת חברי ועדת מחירים: 65 ₪ למפת סימון שבילים בודדת מנוילנת. 1000 ₪ לסט סימון שבילים מנוילן. בכנסים ימכרו ב- 60 ₪ למפה בודדת ו- 800 לסט מנוילן. הנתונים ייבדקו עוד 4 חודשים.</p>	<p>החלטה</p>

<p>איריס ציחה</p>	<p>דיון בנושא</p>
<p>חגי: מבקש שאיריס ציחה תהיה יועצת לוועדת מחירים וליו"ר ועדת מחירים.</p>	<p>מהלך הדיון</p>
<p>וועדת מחירים מאשרת שאיריס ציחה תהיה יועצת לוועדה וליו"ר ועדת מחירים. מצ"ב כתב מינוי:  כתב מינוי לוועדת איריס ציחה.pdf</p>	<p>החלטה</p>

חתימות חברי הוועדה		
שם	תפקיד	חתימה ותאריך
חגי רונן	יו"ר	אשר במייל
ניר ברלוביץ	חשב	אשר במייל
גילי קירשנר	יועמ"ש	אשרה במייל
גאולה פיקסלר טיאר	חברה ומ"מ יו"ר	אשרה במייל