

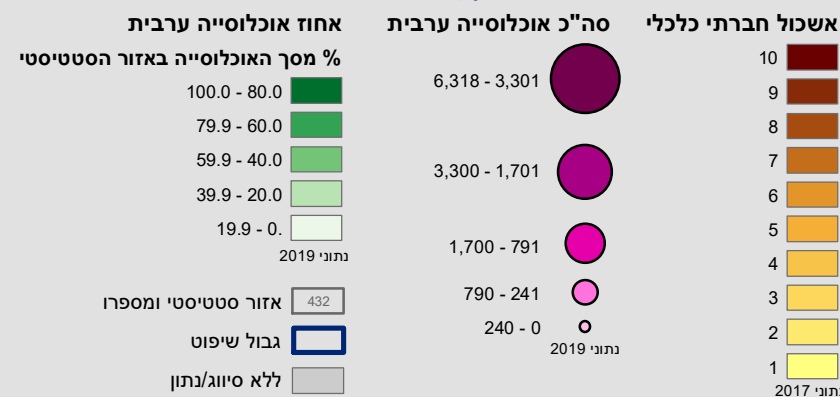
בקובץ ה-PDF  
 לחץ כאן  
 לסינון נתונים

מפת עבודה  
לשימוש פנימי בלבד

**הים התיכון**

קריית מוצקין

7	אשכול חברתי כלכלי עירוני
285,317	מספר תושבים
33,353	סה"כ אוכלוסייה ערבית
11.7%	שיעור אוכלוסייה ערבית



$n \geq 0$  0.5 1 2

כל הזכויות שמורות למדינת ישראל © 2022



בקובץ ה-PDF  
לחץ כאן  
לסינון נתונים

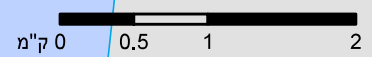
# חיפה האוכלוסייה הערבית לפי אזור סטטיסטי

מפת עבודה  
לשימוש פנימי בלבד

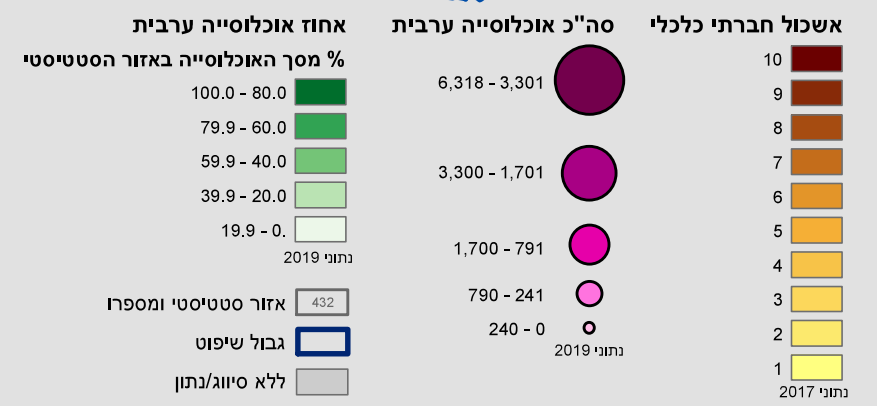
הים התיכון

קריית מוצקין

7	אשכול חברתי כלכלי עיחני
285,317	מספר תושבים
33,353	סה"כ אוכלוסייה ערבית
11.7%	שיעור אוכלוסייה ערבית



כל הזכויות שמורות למדינת ישראל © 2022



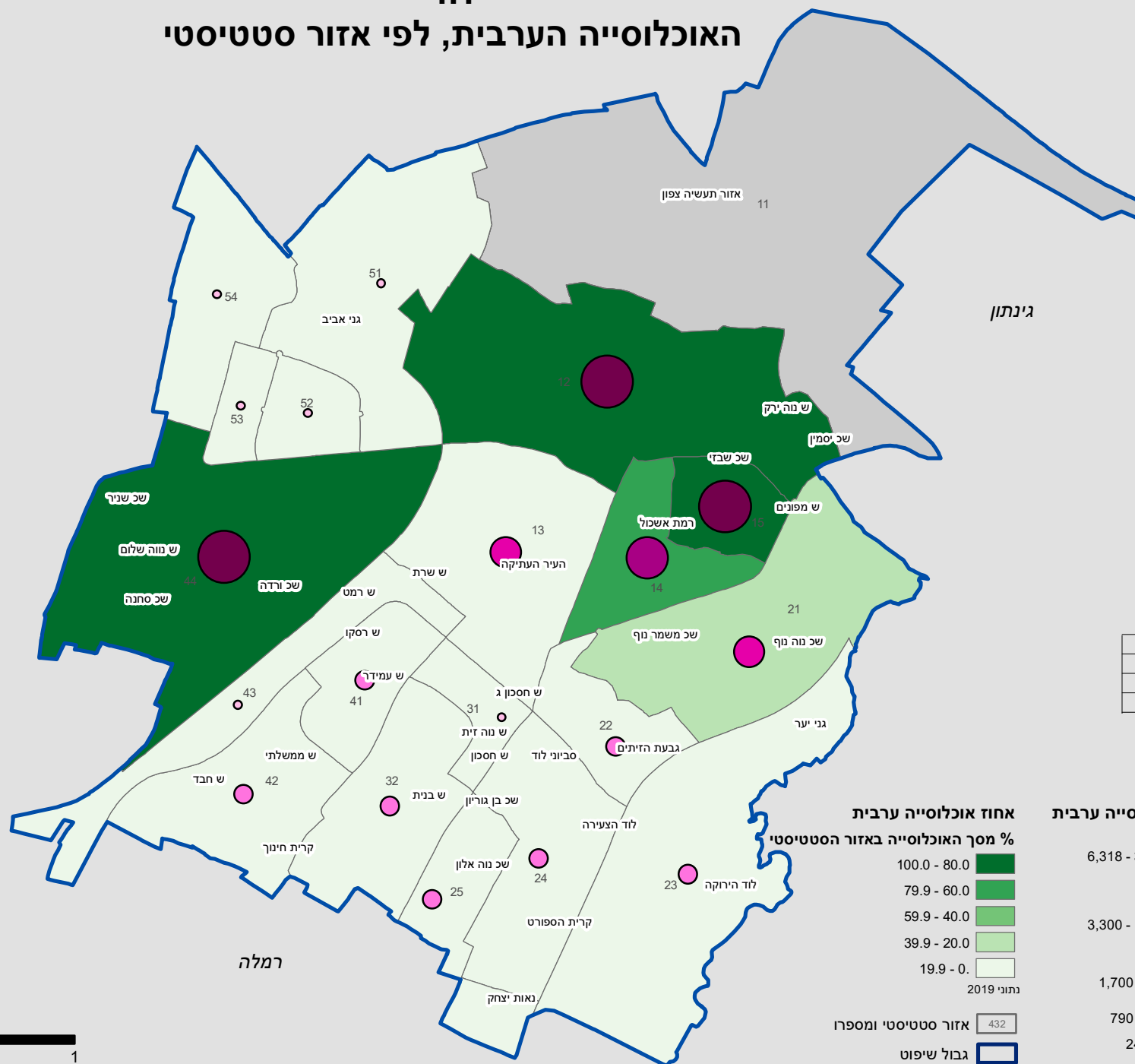
**לוד**  
**האוכלוסייה הערבית, לפי אזור סטטיסטי**



☐ בקובץ ה-PDF  
 לחץ כאן  
 לסינון נתונים

מפת עבודה  
לשימוש פנימי בלבד

נִיר צַבִּי



4	אשכול חברתי כלכלי עירוני
77,224	מספר תושבים
23,641	סה"כ אוכלוסייה ערבית
30.6%	שיעור אוכלוסייה ערבית

**אחוז אוכלוסייה ערבית**  
% מסך האוכלוסייה באזור

100.0 - 80.0  
79.9 - 60.0  
59.9 - 40.0  
39.9 - 20.0  
19.9 - 0.0

2019 נתוני

432 אזור סטטיסטי ומספרו

גבול שיפוט


ללא סיווג/נתון ☐


## סה"כ אוכלוסייה ערבית


6,318 - 3,301

2.200 1.704

3,500 = 1,750

1,700 - 791 

790 - 241 

240 - 0   
תוני 2019

## אשכול חברתי כלכלי

10 

9 

8 

7 

6 

5

4  3   

2

3

2017



כל הזכויות שמורות למדינת ישראל © 2022



# לוד

## האוכלוסייה הערבית, לפי אזור סטטיסטי



בקובץ ה-PDF  
לחץ כאן  
לסינון נתונים

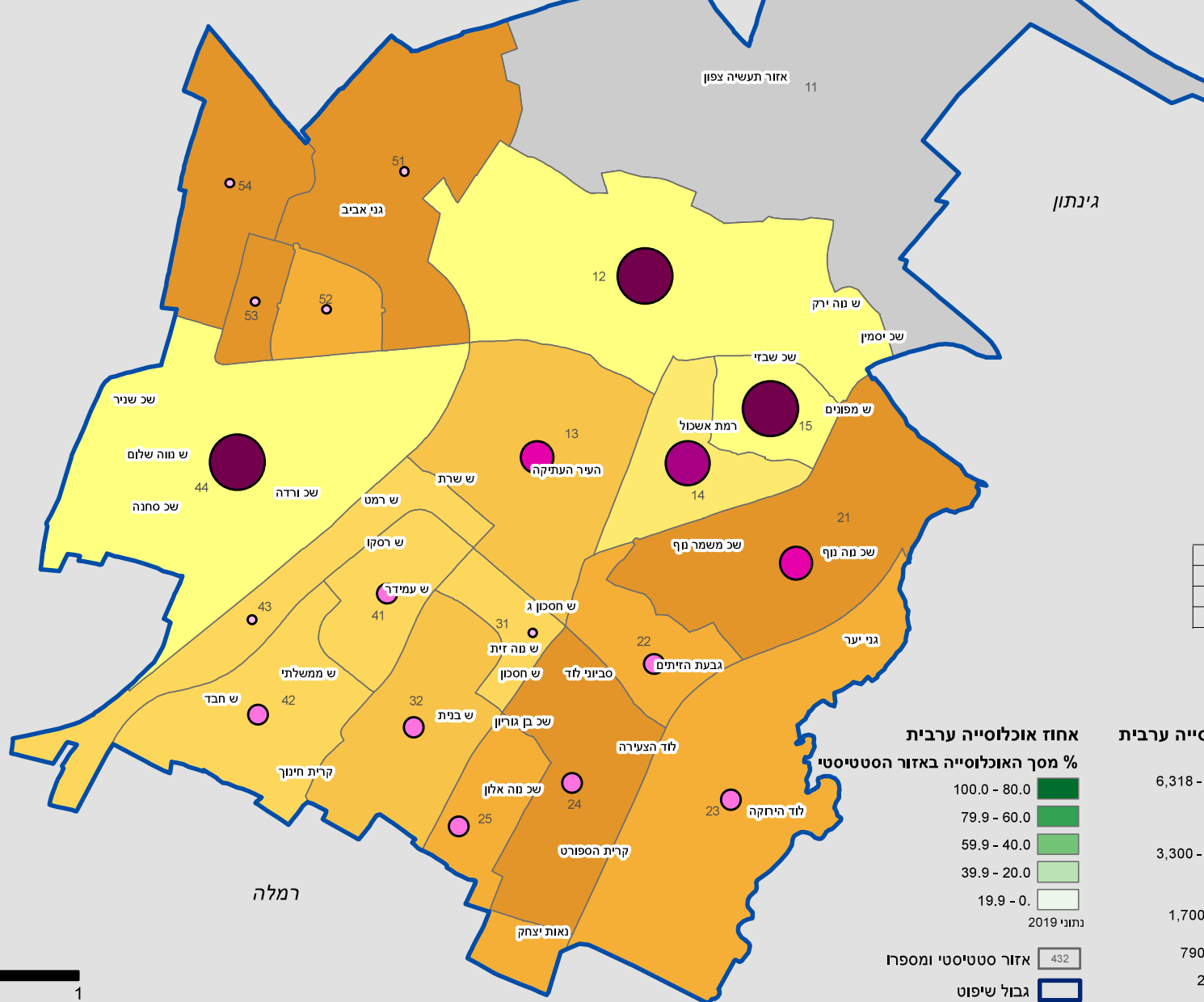
מפת עבודה  
לשימוש פנימי בלבד

נ'ר צ'ב'

גינתון

בן שמן (מושב)

אשכול חברתי כלכלי עיחני	4
מספר תושבים	77,224
סה"כ אוכלוסייה ערבית	23,641
שיעור אוכלוסייה ערבית	30.6%



0 0.25 0.5 1 ק"מ

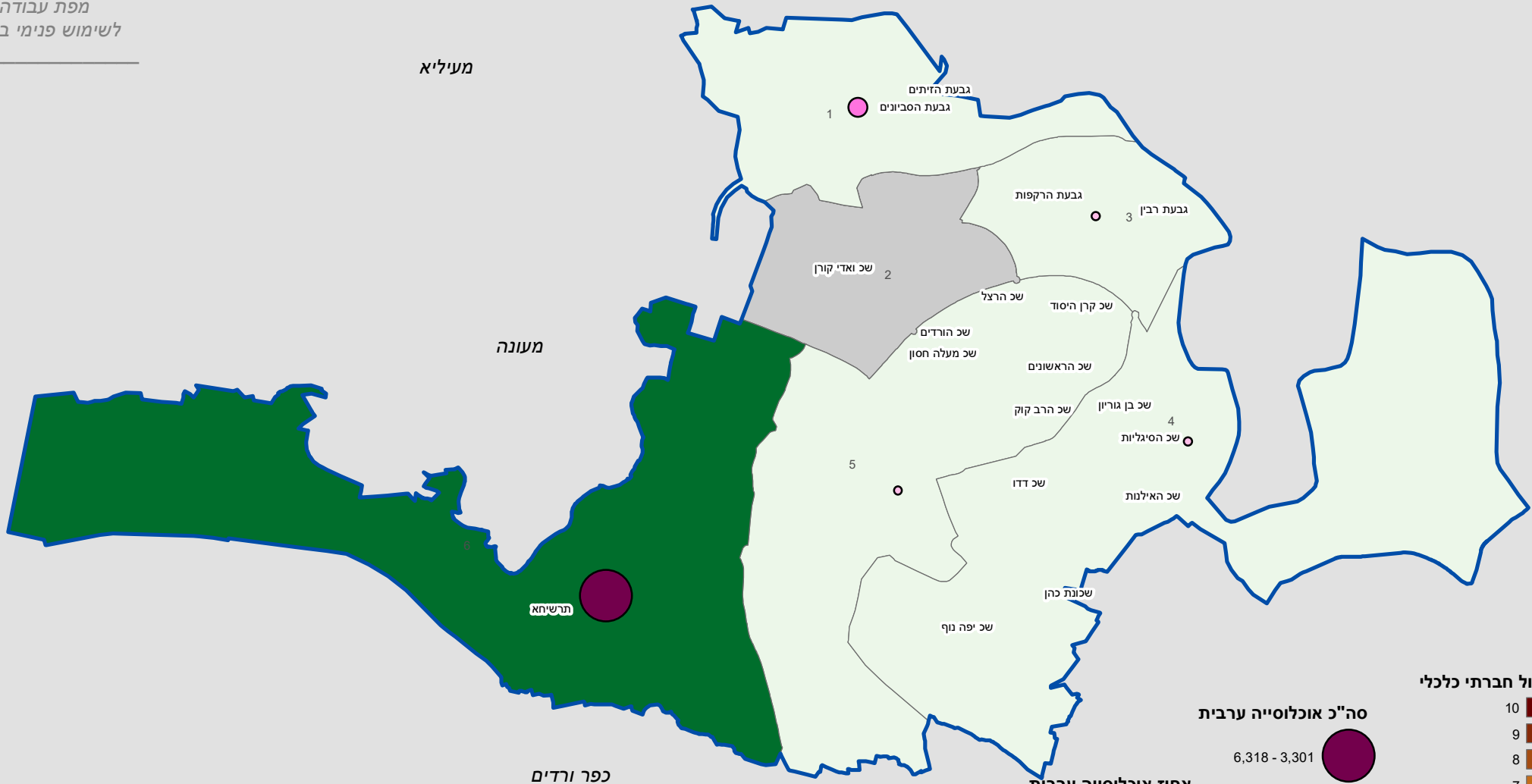


# מעלות-תרשיחא האוכלוסייה הערבית לפי אזור סטטיסטי



בקובץ ה-PDF  
לחץ כאן  
לסינון נתונים

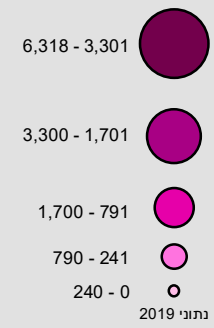
מפת עבודה  
לשימוש פנימי בלבד



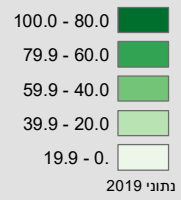
אשכול חברתי כלכלי



סה"כ אוכלוסייה ערבית




אחוז אוכלוסייה ערבית  
% מסך האוכלוסייה באזור הסטטיסטי



5	אשכול חברתי כלכלי עיחני
21,836	מספר תושבים
4,746	סה"כ אוכלוסייה ערבית
21.7%	שיעור אוכלוסייה ערבית

אזור סטטיסטי ומספרו 432  
גבול שיפוט  
ללא סיווג/נתון



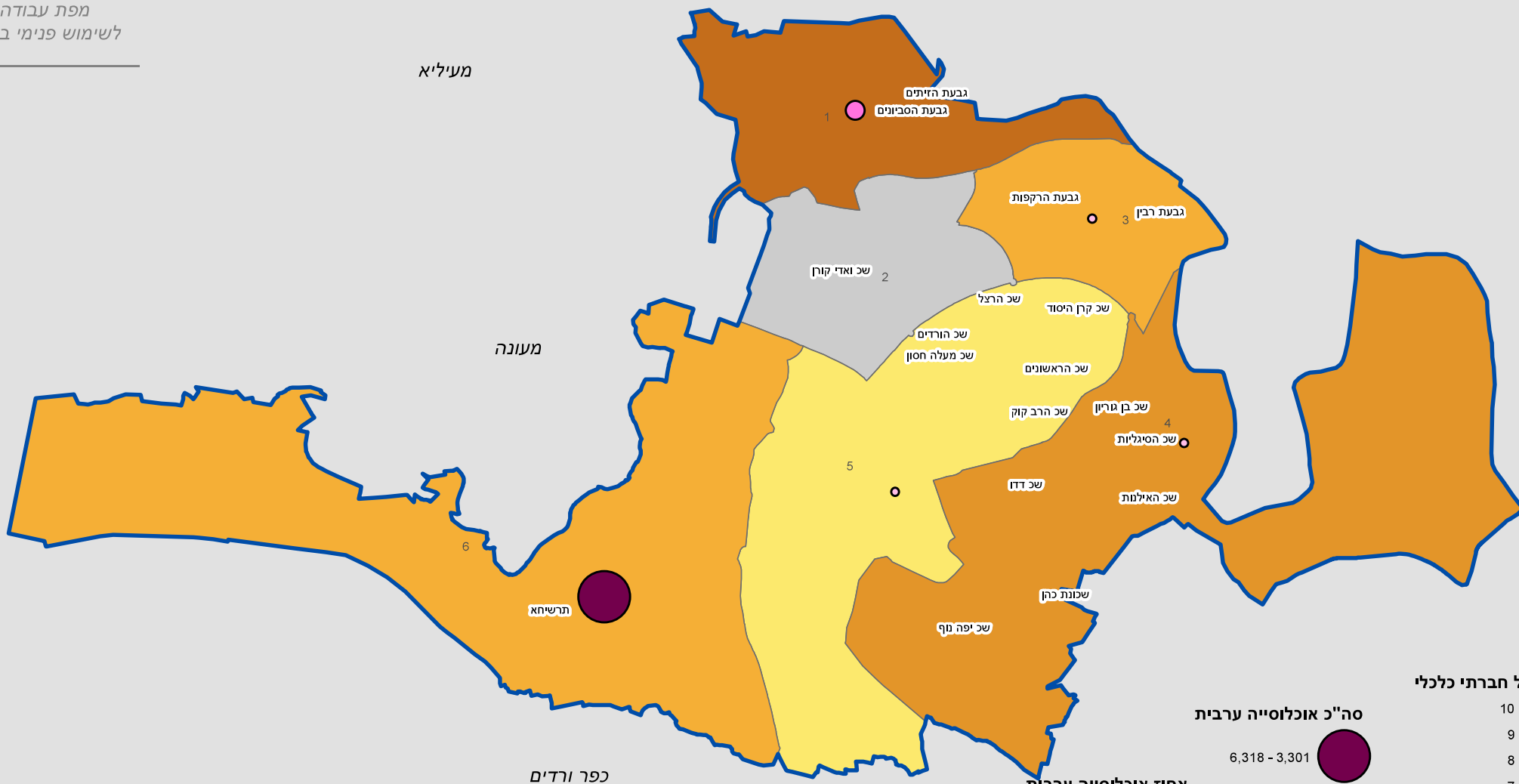


# מעלות-תרשיחא האוכלוסייה הערבית לפי אזור סטטיסטי




בקובץ ה-PDF  
לחץ כאן  
לסינון נתונים


מפת עבודה  
לשימוש פנימי בלבד




אשכול חברתי כלכלי



סה"כ אוכלוסייה ערבית




אחוז אוכלוסייה ערבית  
% מסך האוכלוסייה באזור הסטטיסטי



5	אשכול חברתי כלכלי עיחני
21,836	מספר תושבים
4,746	סה"כ אוכלוסייה ערבית
21.7%	שיעור אוכלוסייה ערבית

אזור סטטיסטי ומספרו 432  
גבול שיפוט  
ללא סיווג/נתון

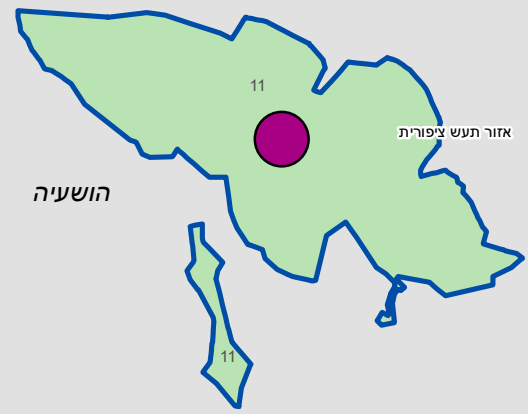




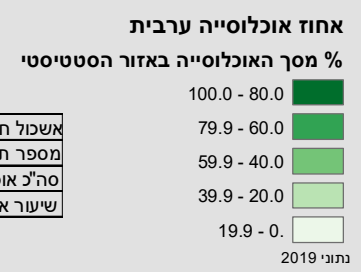
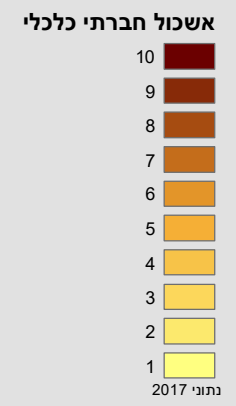
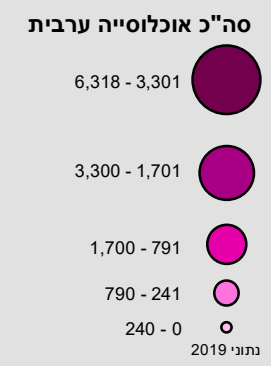
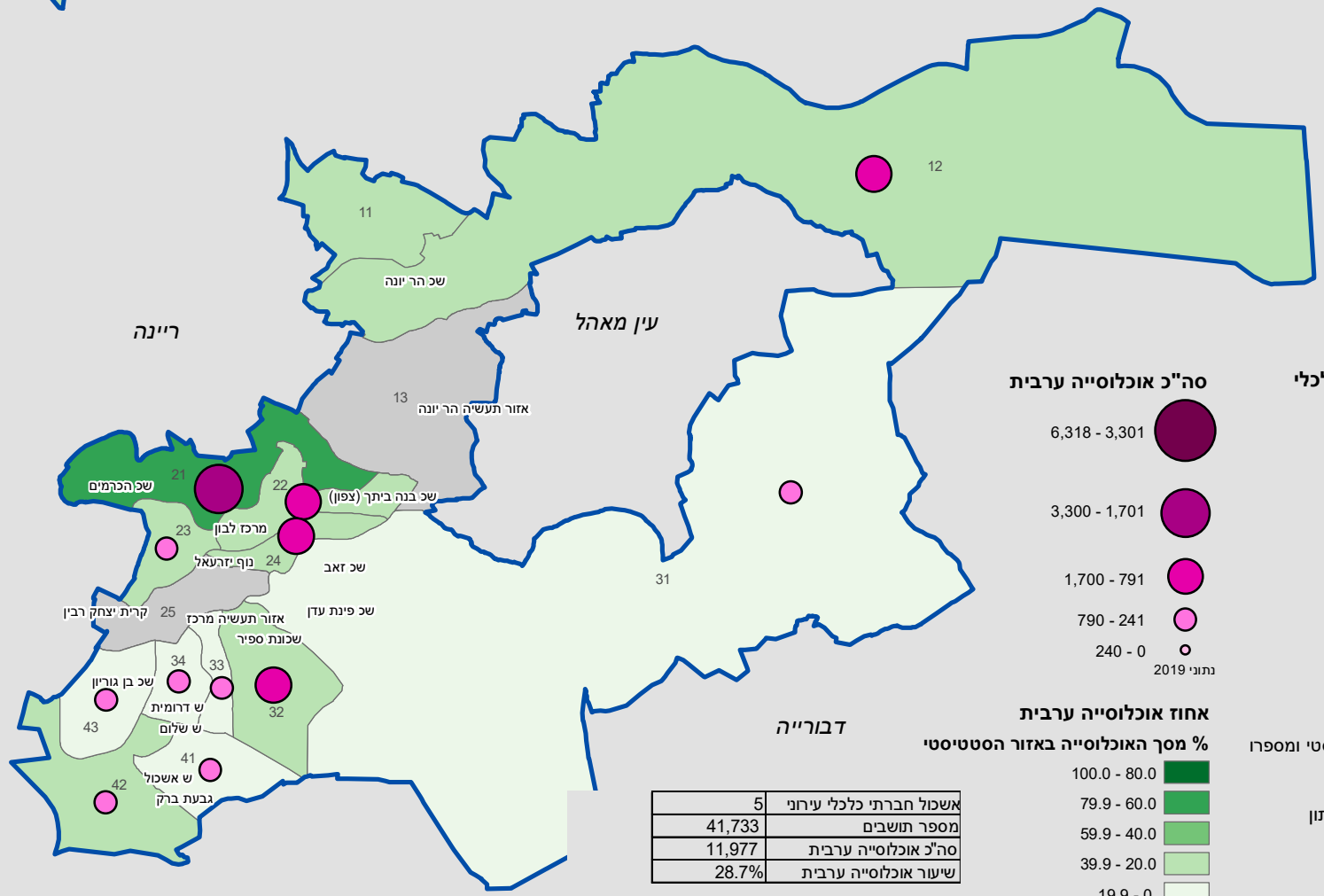
# נוף הגליל האוכלוסייה הערבית לפי אזור סטטיסטי

בקובץ ה-PDF  
לחץ כאן  
לסינון נתונים

מפת עבודה  
לשימוש פנימי בלבד

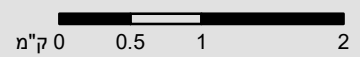


אילנייה



5	אשכול חברתי כלכלי עירוני
41,733	מספר תושבים
11,977	סה"כ אוכלוסייה ערבית
28.7%	שיעור אוכלוסייה ערבית

אזור סטטיסטי ומספרו 432  
גבול שיפוט  
ללא סיווג/נתון

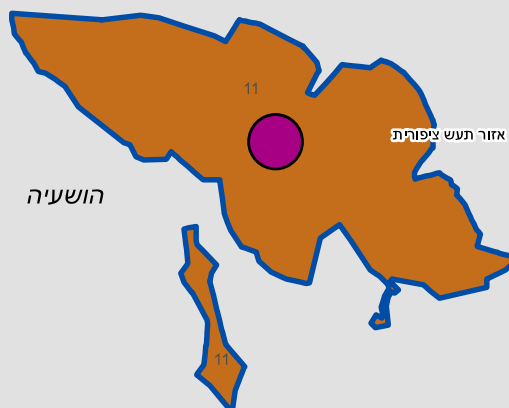




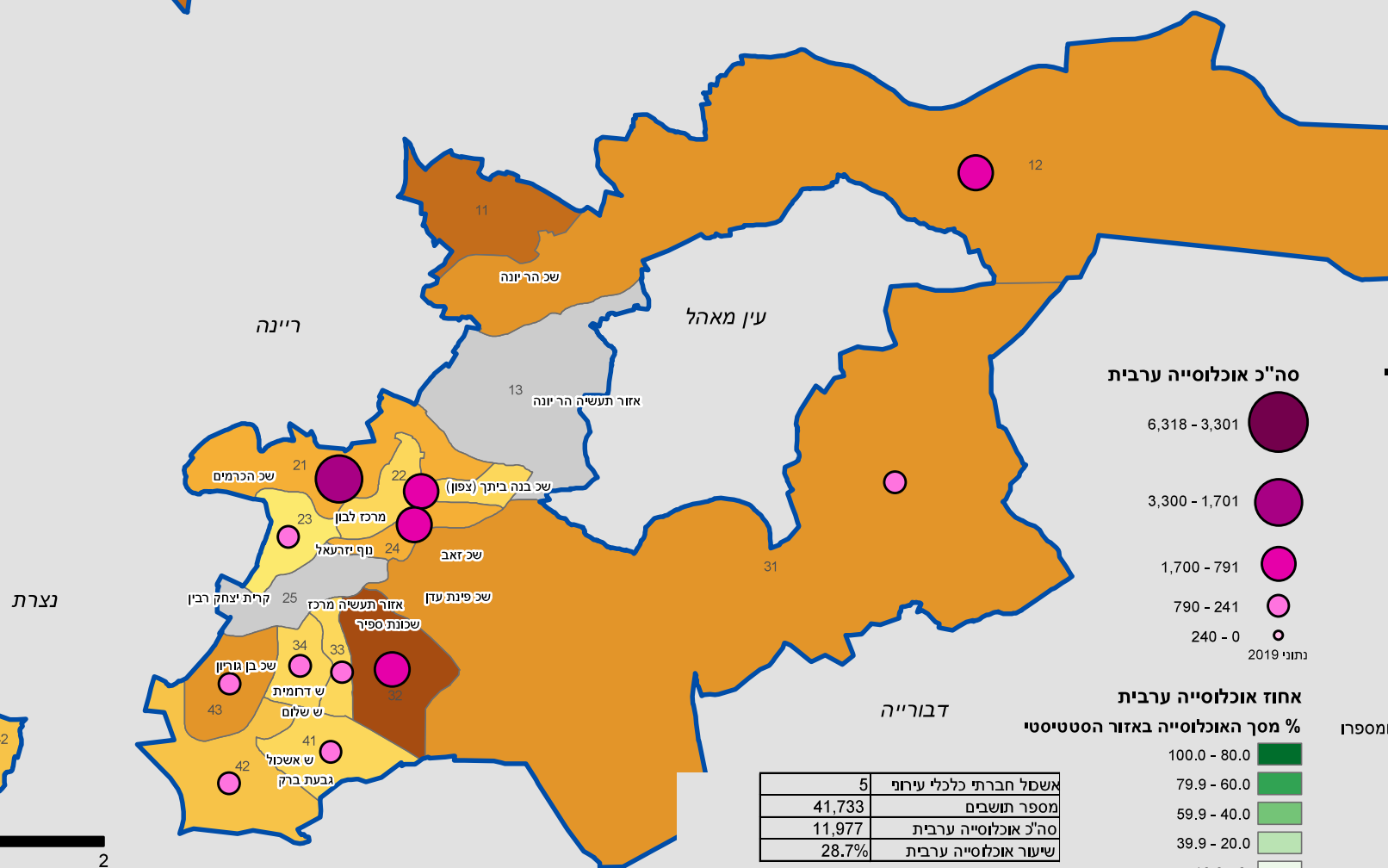
בקובץ ה-PDF  
 לחץ כאן  
 לסינון נתונים

מפת עבודה  
לשימוש פנימי בלבד

**נוף הגליל  
האוכלוסייה הערבית  
לפי אזור סטטיסטי**



אילנייה



נצרת

דבורייה


5	משמל חברת כלכלי עירח
41,733	מספר תושבים
11,977	סה"כ אוכלוסייה ערבית
28.7%	שיעור אוכלוסייה ערבית




## היום התיכון

# עכו האוכלוסייה הערבית לפי אזור סטטיסטי

## אשכול חברתי כלכלי



## סה"כ אוכלוסייה ערבית



## אחוז אוכלוסייה ערבית



תוני 2019

432 אזור סטטיסטי ומספרו

גבול שיפוט ☐

ללא סיווג/נתון

4	אשכול חברתי כלכלי עירוני
49,381	מספר תושבים
15,829	סה"כ אוכלוסייה ערבית
32.1%	שיעור אוכלוסייה ערבית



שמרת



בקובץ ה-PDF  
לחץ כאן  
לסינון נתונים

מפת עבודה  
לשימוש פנימי בלבד


הים התיכון

# עכו האוכלוסייה הערבית לפי אזור סטטיסטי

## אשכול חברתי כלכלי



## סה"כ אוכלוסייה ערבית

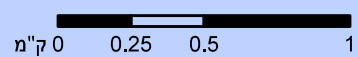


## אחוז אוכלוסייה ערבית



- 432 אזור סטטיסטי ומספרו
- גבול שיפוט
- ללא סיווג/נתון

4	אשכול חברתי כלכלי עירוני
49,381	מספר תושבים
15,829	סה"כ אוכלוסייה ערבית
32.1%	שיעור אוכלוסייה ערבית





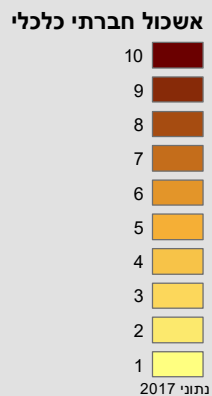
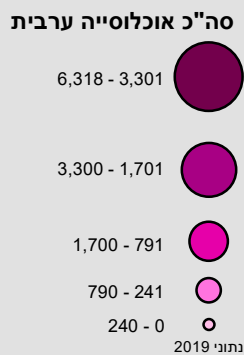
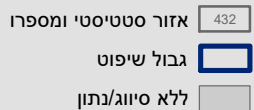
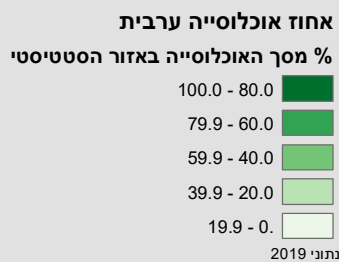
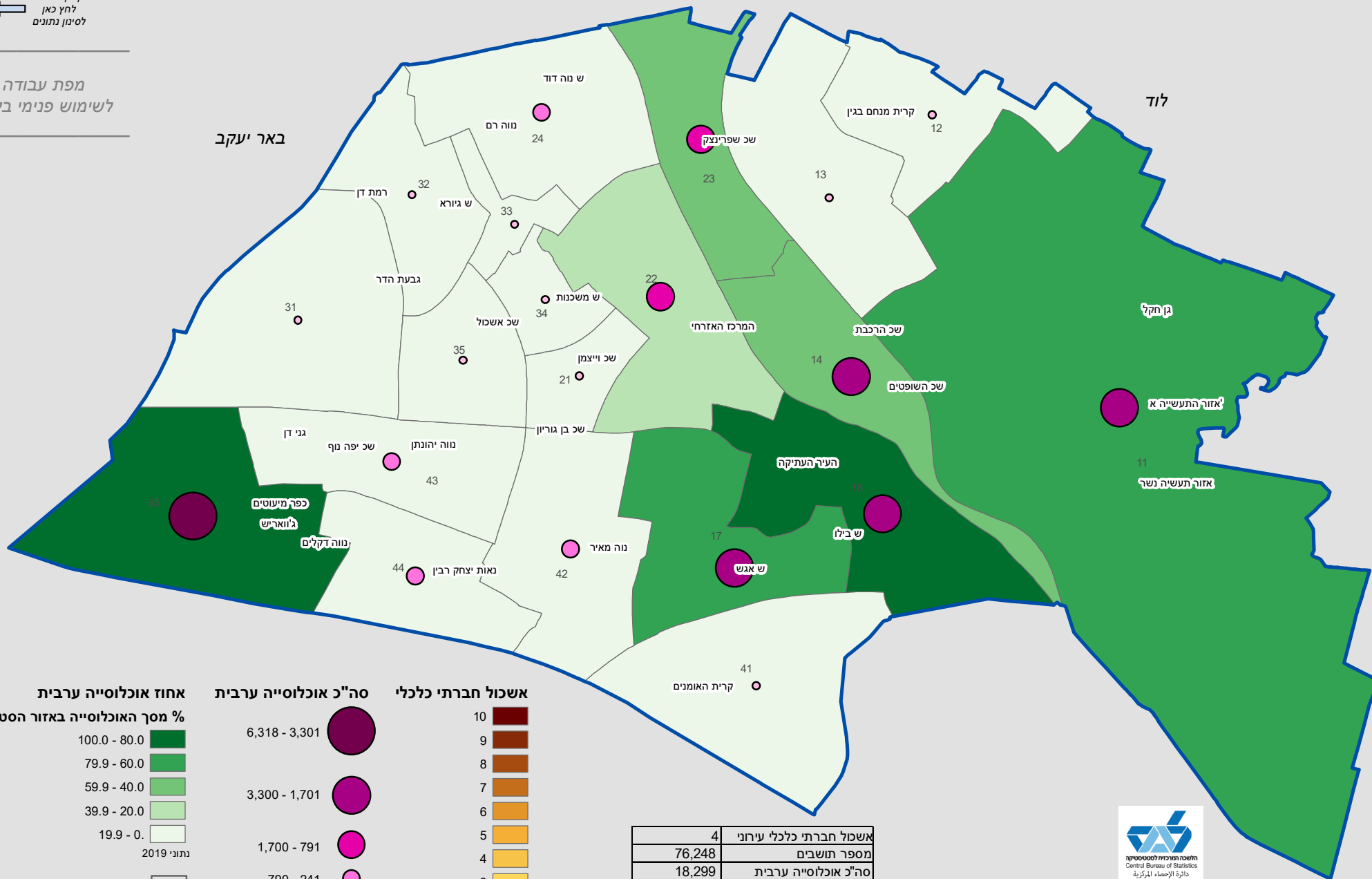
# רמלה

## האוכלוסייה הערבית, לפי אזור סטטיסטי



בקובץ ה-PDF  
לחץ כאן  
לסינון נתונים

מפת עבודה  
לשימוש פנימי בלבד



4	אשכול חברתי כלכלי עירוני
76,248	מספר תושבים
18,299	סה"כ אוכלוסייה ערבית
24.0%	שיעור אוכלוסייה ערבית



0 0.25 0.5 1 ק"מ

כל הזכויות שמורות למדינת ישראל © 2022



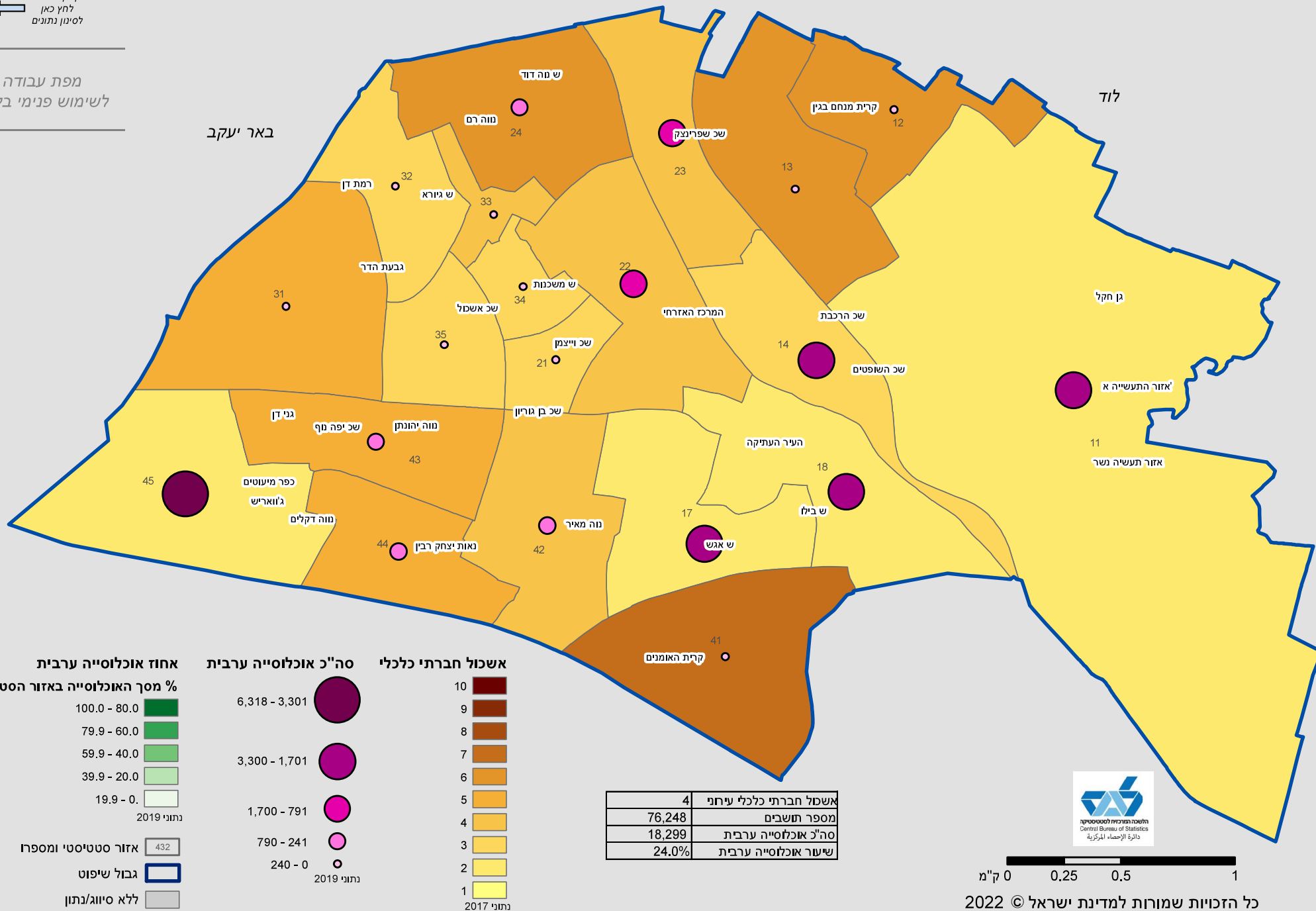
# רמלה

## האוכלוסייה הערבית, לפי אזור סטטיסטי



בקובץ ה-PDF  
לחץ כאן  
לסינון נתונים

מפת עבודה  
לשימוש פנימי בלבד



# תל אביב-יפו האוכלוסייה הערבית לפי אזור סטטיסטי


הים התיכון

רמת השרון

אשכול חברתי כלכלי

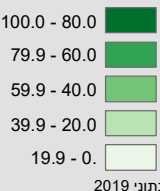


סה"כ אוכלוסייה ערבית



אחוז אוכלוסייה ערבית

% מסך האוכלוסייה באזור הסטטיסטי



אזור סטטיסטי ומספרו

גבול שיפוט  
ללא סיווג/נתון

8	אשכול חברתי כלכלי עירי
460,616	מספר תושבים
20,705	סה"כ אוכלוסייה ערבית
4.5%	שיעור אוכלוסייה ערבית



# תל אביב-יפו האוכלוסייה הערבית לפי אזור סטטיסטי


הים התיכון

רמת השרון

אשכול חברתי כלכלי



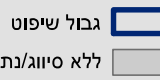
סה"כ אוכלוסייה ערבית



אחוז אוכלוסייה ערבית



אזור סטטיסטי ומספרו



8	אשכול חברתי כלכלי עירי
460,616	מספר תושבים
20,705	סה"כ אוכלוסייה ערבית
4.5%	שיעור אוכלוסייה ערבית

